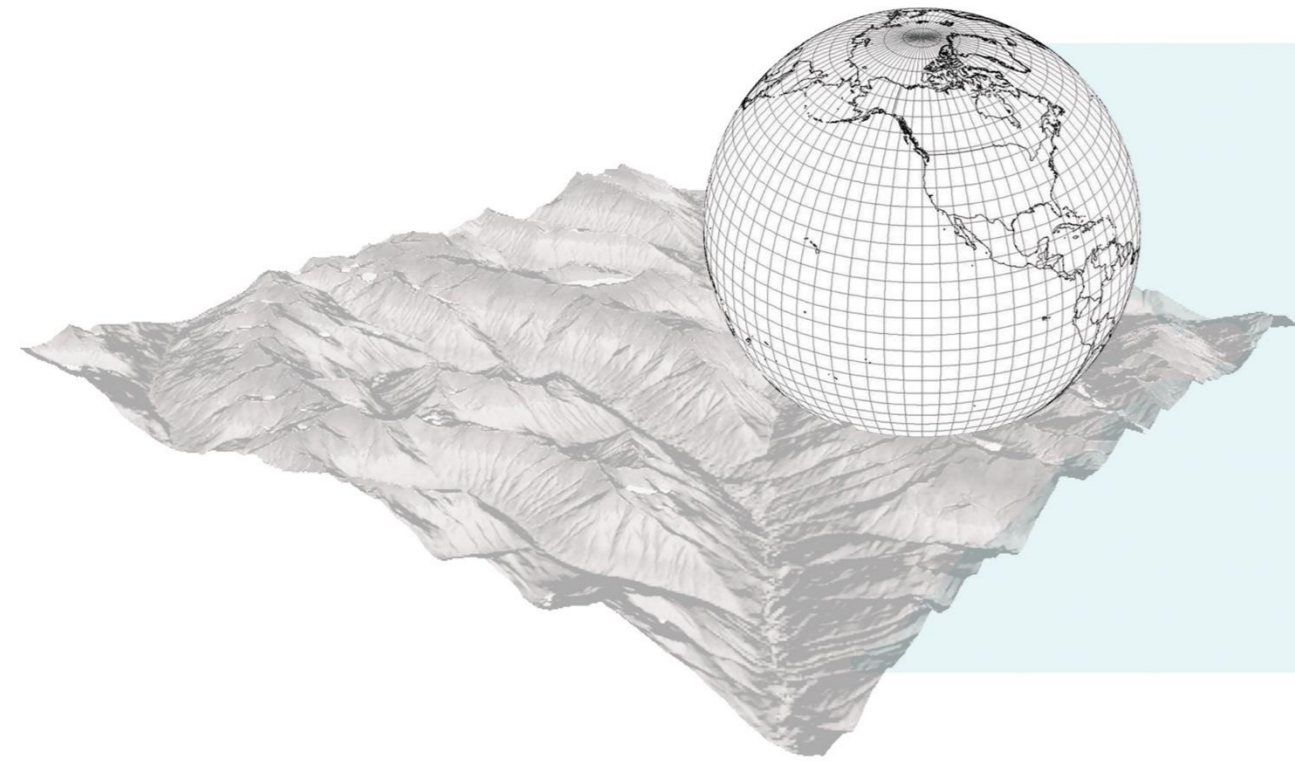




ФОРМИРАЊЕ ГИС БАЗЕ ПОДАТАКА ЗА УПРАВЉАЊЕ РИЗИЦИМА У ОПШТИНИ ОБРЕНОВАЦ

САРА ДЕВИЋ

Студијски програм: Интегрални урбанизам
Модул: мастер пројекат
Ментор: др Ратка Чолић



ШТА ЈЕ ГИС ?

Географски информациони систем, је било који систем који прикупља, смешта, анализира, управља и приказује податке који су повезани са локацијом. Најједноставније објашњење је да је ГИС спајање картографије и технологије база података. ГИС системи се користе у картографији, даљинским истраживањима, геодезији, управљању комуналијама, географији, урбаном планирању, управљању у ванредним ситуацијама, навигацији, итд.

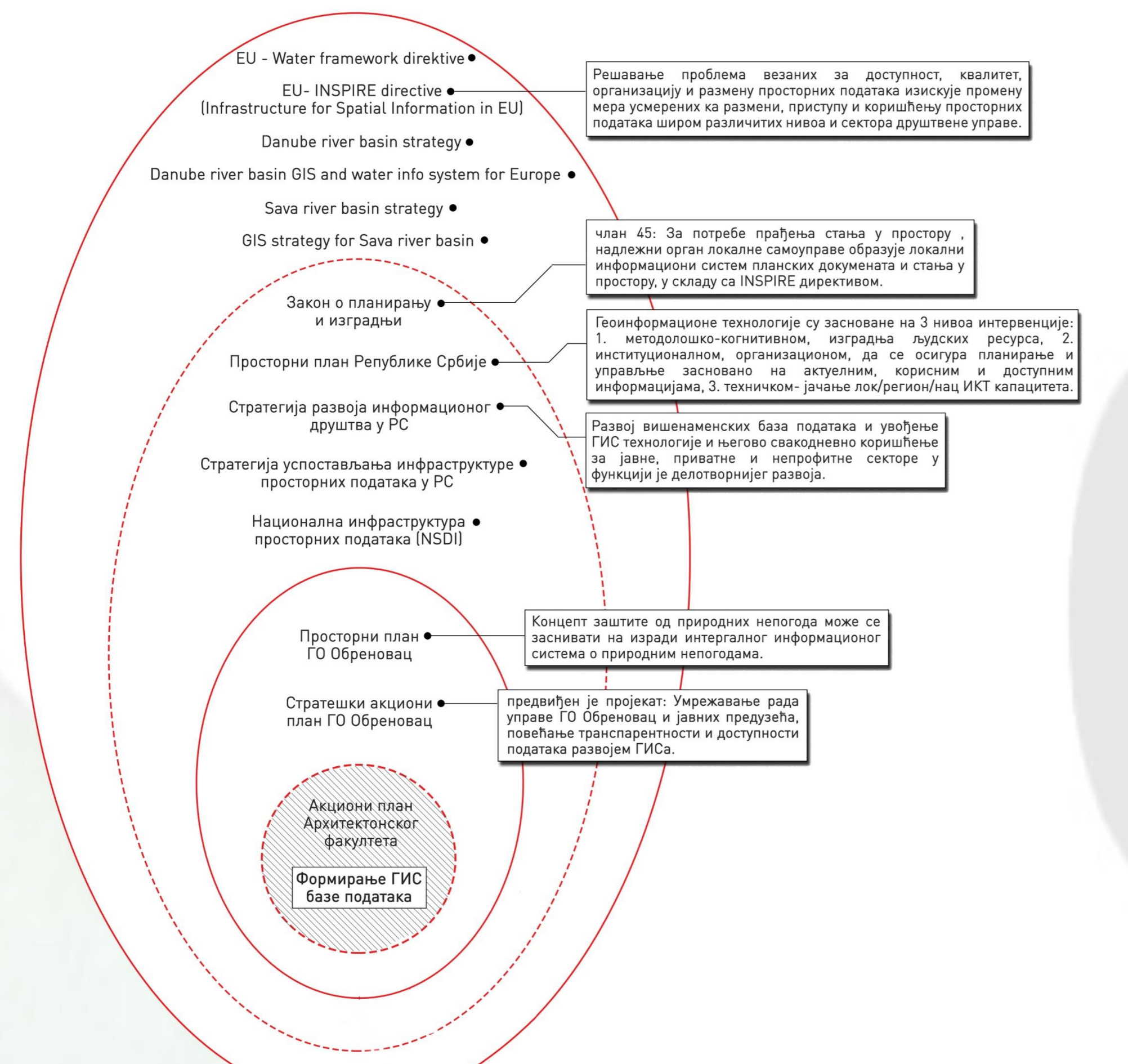
циљ?

Основни циљ успостављања ГИС-а је добијање поузданог заједничког информационог система на нивоу локалне самоуправе који ће служити као алата за ефикасније, економичније и модерније управљање градским ресурсима.

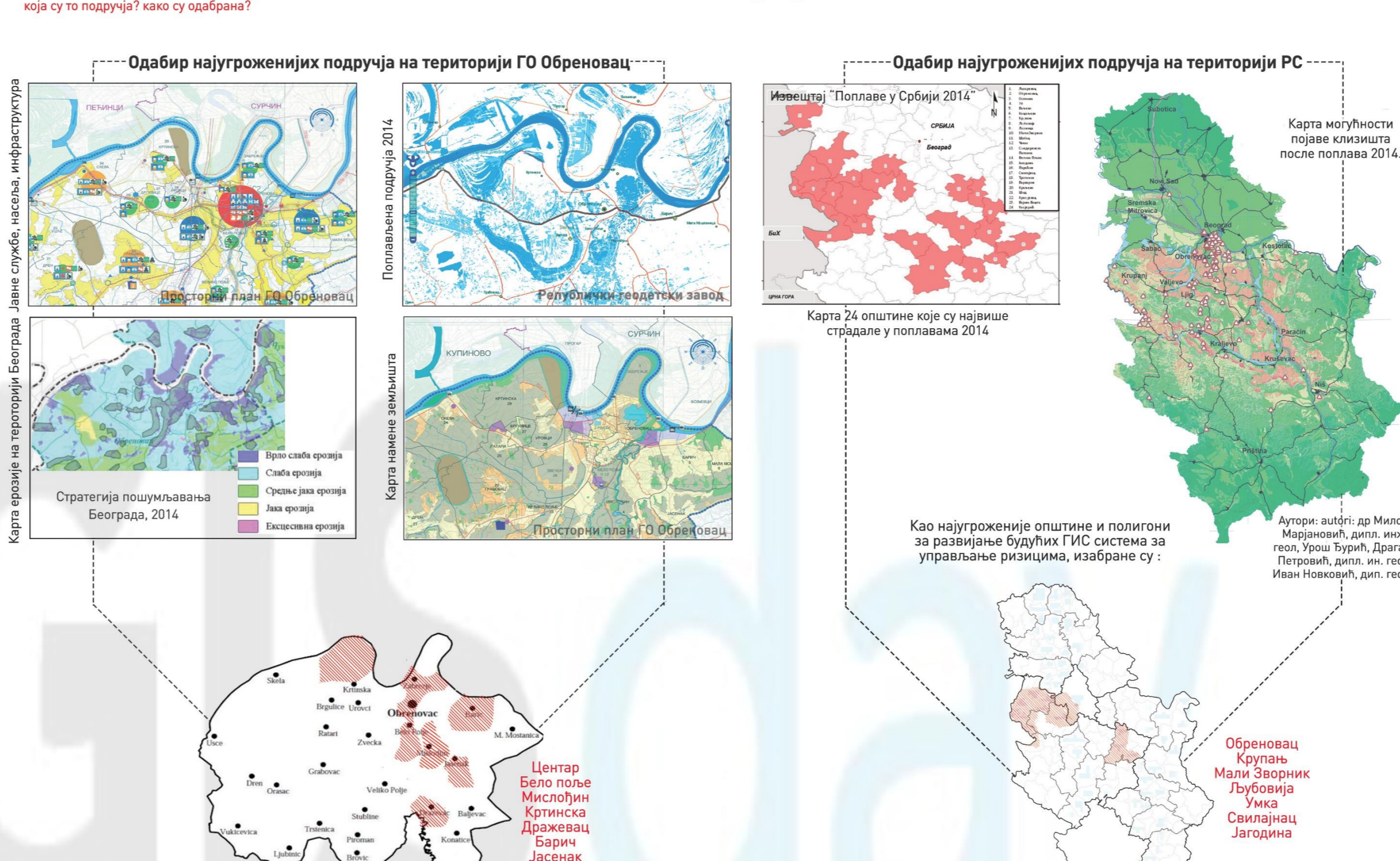
чиниоци?

ГИС чине хардвер, софтвер, подаци, администратори, чланови система (јавна предузећа, агенције...), корисници система, методе и процедуре.

СТРАТЕГИЈЕ / ПЛАНОВИ / ПОЛИТИКЕ



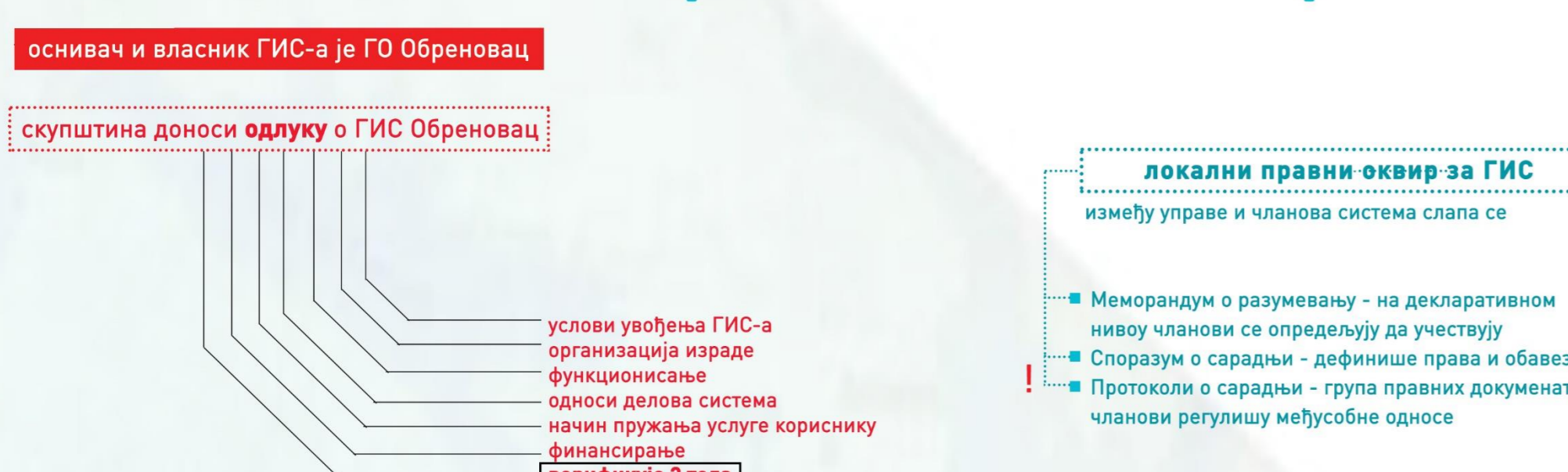
ОПРЕДЕЉИВАЊЕ ПОДРУЧЈА



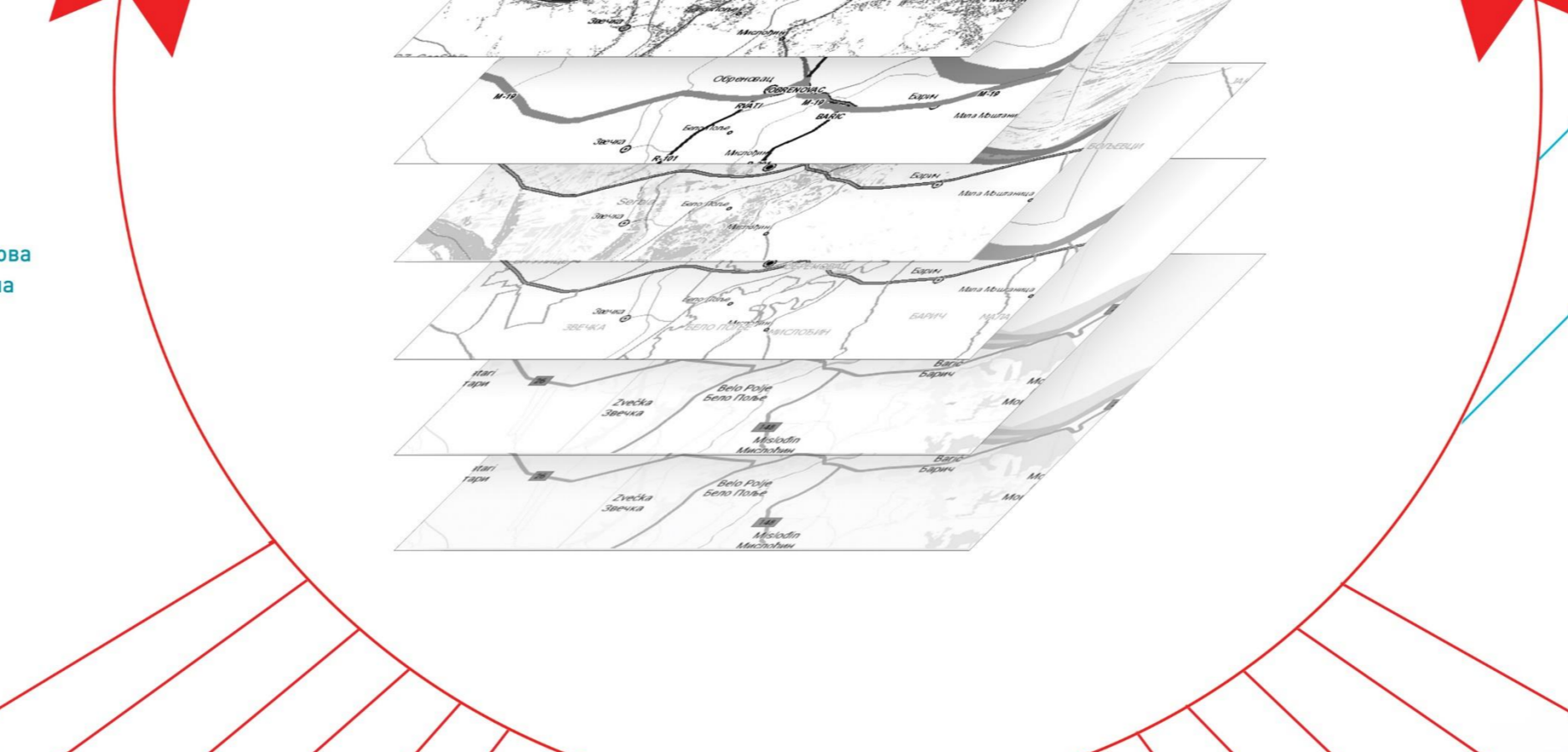
ФИНАНСИРАЊЕ ГИС БАЗЕ ПОДАТАКА ЗА ОБРЕНОВАЦ



ИНСТИТУЦИОНАЛИЗАЦИЈА



ФОРМИРАЊЕ ГИС БАЗЕ ПОДАТАКА за управљање ризицима у општини Обреновац



РЕЗУЛТАТИ



ЧЛАНОВИ СИСТЕМА

